



ГИДРОНИМЫ ТУЛЬСКОГО КРАЯ

МБОУ «ЦО» №8
г. Тула
Бойко Юлия Викторовна

ПЛАН

- I. Цель работы. Определение топонимики и ее связь с другими науками.
- II. Из истории топонимики. Русская топонимика.
- III. Принципы номинации гидронимов Тульского края.
- IV. Топоним – «памятник культуры».
- V. Вывод. Значение топонимики в изучении языка.
- VI. Приложение. Этимологизация названий некоторых рек Тульского края.
- VII. Алфавитный перечень некоторых наиболее крупных рек Тульского края.
- VIII. Список литературы.

I. ЦЕЛЬ РАБОТЫ. ОПРЕДЕЛЕНИЕ ТОПОНИМИКИ И ЕЕ СВЯЗЬ С ДРУГИМИ НАУКАМИ.

На протяжении многих лет интерес к топонимике неуклонно растет.

Гидронимы – часть топонимики – пока слабо изучены. Они могут «рассказать» нам много интересного из жизни наших предков: когда и как заселялась та или иная территория, какие типы поселений были у наших предков, чем они занимались, как осваивали землю, какие пути сообщения у них были, какая природа их окружала.

Цель моей работы – показать гидроним как единицу русского языка: как он появляется, то есть установить, по каким признакам происходит название рек; какое слово и в каком значении становится основой названия, по каким словообразовательным моделям русского языка его создают. А так как гидроним связан с историей, географией, то важно установить его связь с конкретным историческим событием, лицом, особенностями природы, ставшими причинами его появления.

II. ИЗ ИСТОРИИ ТОПОНИМИКИ. РУССКАЯ ТОПОНИМИКА.

У всех географических объектов есть имена, и эти имена дал им человек. Одним – в глубокой древности, другим – в близкие исторические времена, третьим – в наши дни. Изучением географических названий занимается топонимика.

Топонимика (от греч. *topos* – место и *онима* – имя) – наука об именах, названиях мест. Она может быть признана прежде всего лингвистической, языковедческой наукой, так как любое географическое имя ведет свое начало из какого-то языка и для своего объяснения неизбежно требует привлечения языковых материалов.

С другой стороны, топонимика тесно связана с природой и населением страны, государства, области, земли, представляя отдел географической науки в широком смысле слова. Географический характер местности очень часто помогает раскрыть смысл и происхождение того или другого названия.



II. ИЗ ИСТОРИИ ТОПОНИМИКИ. РУССКАЯ ТОПОНИМИКА.

Географические названия не случайны, а исторически мотивированы. Поэтому топонимика связана и с историей.

Важным материалом для топонимических исследований служат данные, представляемые летописями, писцовыми книгами, жалованными, судебными, договорными грамотами и другими историческими документами. Без них объяснение географических названий лишается необходимой исторической перспективы и во многих случаях является просто ошибочным.

Итак, для верного освещения происхождения географических названий необходимо тесное взаимодействие трех наук: языкознания, истории и географии.

Л Ъ Т О П И С Е Ц Ъ

ВЪ МАЛОЙ РОССІИ

ПРЕЖДЕ ХМЕЛНИЦКАГО БЫВШИХ ГЕТМАНОВЪ

И ПРИ НИХЪ ДѢЙСТВІЯ.

Когда послѣ самодержавія великаго князя Владиміра и междуусобнаго сыновѣ его убійства, такожъ послѣ великаго разоренія; Батыемъ нанесеннаго, нескоро Гедымъ¹, великій князь литовскій, пришедши на Кіевъ, побилъ надъ рѣкою Ирпенемъ князей рускихъ и прилучилъ къ своей землѣ княженіе Кіевское, постановивши въ немъ намѣстника Миѣдона князя Олшанскаго, то съ тѣхъ поръ Литва обладала Кіевомъ ажъ до смерти князя Симеона Одельковича, который церковь Петерскую, чрезъ 230 лѣтъ по Батыи пустовавшую; обновилъ.

Въ 1340 року, по смерти князя Одельковича, король польскій Казимиръ I княженіе Кіевское на воеводство перемѣнилъ и всю Малую Россію на повѣты раздѣлилъ; изъ Русиновъ постановилъ воеводы, каштеланы; старосты, судіи и прочіи урядники и многихъ рускихъ людей честию и волностию польскимъ чиновникамъ и шляхтѣ соравнилъ и наследниками своими присягою утвердилъ. И потомъ король 1 Ягелонъ², 2 Владиславъ Ягеловичъ, 3 Александръ Казимировичъ, ажъ до 1410 року, тѣ же права, отъ I Казимира Руси

наданные, при коронаціяхъ своихъ присягою подтверждали и держали ненарушимо, а Жикгимонтъ I³ и по немъ другіе короли польскіе въ подтвержденіе давнихъ правъ ихъ козацкихъ и привилегій свои давали имъ.

И въ 1506 року первый былъ гетманъ войскъ запорожскихъ изъ фамиліи сенаторской именуемый Прецславъ⁴ Лянцкронскій. Сей многократно землю Турецкую съ козаками плацливо воевалъ. За сего гетмана и за короля полскаго Жикгимонта I козакамъ за службы ихъ давано волности и привернено землю, которую король полскій Казимиръ I, въ року 1340, заобладавши, изъ княженія Кіевскаго воеводство учинилъ; выше и ниже пороговъ по обоихъ сторонахъ Днѣпра во владѣніе вѣчное; дабы Туркамъ и Татарамъ на Рускую землю козаки нападать не допускали.

Послѣ того былъ гетманъ запорожскій князь Дмитрій Вишневецкій.

А того послѣ былъ же гетманъ запорожскій князь Евстафій Ружинскій.

II. ИЗ ИСТОРИИ ТОПОНИМИКИ. РУССКАЯ ТОПОНИМИКА.


Географические имена, их происхождение и история интересовали людей еще в глубокой древности. Однако попытки научной постановки и разработки отдельных относящихся сюда вопросов начинаются лишь весьма недавно; по-видимому, первым в этом отношении следует назвать немецкого ученого В.Гумбольдта.



В.
Гумбольдт

II. ИЗ ИСТОРИИ ТОПОНИМИКИ. РУССКАЯ ТОПОНИМИКА.


В настоящее время топонимика успешно разрабатывается и во многих славянских странах: Болгарии, Польше и так далее. У нас географическими именами интересовались многие историки и языковеды прошлого и начала этого столетия: А.М.Шегрен, Ф.И.Видеман, Я.К.Грот, И.А.Бодуэн-де-Куртенэ и его ученик Ф.А.Лоранц. Но эти исследования относятся к древнепольским (древнекашубским) материалам, а не к русским землям.



И.А.Бодуэн-де-
Куртенэ

II. ИЗ ИСТОРИИ ТОПОНИМИКИ. РУССКАЯ ТОПОНИМИКА.

Топонимика – сравнительно молодая наука. В России впервые к вопросам топонимики обратился видный языковед А.Х.Востоков, поместивший в «Санкт-Петербургском вестнике» (1812, №2) заметку «Задача любителям этимологии».



А.Х.Востоков

III. ПРИНЦИПЫ НОМИНАЦИИ ГИДРОНИМОВ ТУЛЬСКОГО КРАЯ.

В русской топонимике есть несколько принципов номинации. Одни из них являются более, другие – менее распространенными. Довольно активный принцип номинации – по физико-географическим особенностям местности. Название дается потому, что оно необходимо для человека, и дается по тому признаку, который в момент названия представляется ему самым важным.

Преимущественно названия рек отражают собственные природные особенности той местности, по которой протекают. Они могут получить названия по форме русла (Кривая), по крутизне берегов (Крутая), по характеру течения (Быстрая, Гремячка), по температуре воды (Студеная; Талая – та, которая не замерзает зимой), по особенностям почвы дна и берегов (Каменка, Песочня, Глинка, Грязная), по особенностям растительности на берегах (Тростянка, Хворостня, Ситня, Рогозка, Березинка, Волхона – от слова ольха), по приметам промыслово-хозяйственного порядка (Бобрик, Осетр), по рачкам и насекомым, которые водятся в них (Мормыж), по частям тела человека (Рука). В названиях рек отразились даже залежи полезных ископаемых (Железня, Ржавец Каменный), а также предметы быта человека (Воротня, Ослоновка, Скнига).

III. ПРИНЦИПЫ НОМИНАЦИИ ГИДРОНИМОВ ТУЛЬСКОГО КРАЯ.

Каким образом в русском языке получают названия реки? Крупные реки получили названия очень давно, когда на их берегах проживало нерусское и даже неславянское население. Можно сказать точнее: названия крупных рек, как правило, даны на неизвестных науке языках и значение их не выявлено.

Зато названия мелких водных объектов понятны по значению и разнообразны по форме. Они даны на языке нынешних обитателей их берегов, то есть современным населением, поэтому понятны. А разнообразны они потому, что слишком большой объем понятий отражают и используют себе богатые словообразовательные средства русского языка.

Названия больших рек, как правило, или не имеют суффиксов и приставок, или имеют такие конечные элементы, которые трудно считать суффиксами: Дон, Ока.



III. ПРИНЦИПЫ НОМИНАЦИИ ГИДРОНИМОВ ТУЛЬСКОГО КРАЯ.

Названия небольших рек и речушек, как правило, образуются при помощи суффиксов –к(а), -ан-к(а), -ен-к(а), -ин-к(а), -ов-к(а), -ец, -иц(а), -н(я), -н(а): Каменка, Березовка и так далее.

В основе названий рек могут лежать имена прилагательные: Красивая, Грязная.

Названия рек могут быть сложными и составными: Стародубка, Суходольная; Красивая Меча; часто в них встречаются составные – первой частью сухой или мокрый, большой – малый: Менка и Мокрая Менка и так далее.

III. ПРИНЦИПЫ НОМИНАЦИИ ГИДРОНИМОВ ТУЛЬСКОГО КРАЯ.

Гидронимы, как и некоторые другие смысловые группы нарицательных слов, имеют свою характерную словообразовательную структуру. Для тульских гидронимов наиболее типичны такие словообразовательные модели:

1. Корневые слова-названия (Рука, Осетр, Ока, Дон, Бобрик);
2. Названия, образованные с помощью разных по продуктивности суффиксов и приставок (Донец, Березинка, Замарайка, Непрядва);
3. Слова, состоящие из двух основ (в небольшом количестве) (Белоколодезь);
4. Названия, образованные из двух основ и суффикса (в небольшом количестве) (Богоявленка);
5. Названия, представляющие собой сочетание двух слов, обычно существительного и прилагательного (Красивая Меча, Сухая Плота, Сырая Ватца, Нижняя Вырка).



III. ПРИНЦИПЫ НОМИНАЦИИ ГИДРОНИМОВ ТУЛЬСКОГО КРАЯ.

Наиболее типичными суффиксами для оформления названия тульских рек служат образования с суффиксами –ка, -на, -ица. Например: Бежка, Выпрейка, Вялка, Вошана, Бозна, Волхона, Пластица, Тулица.

Встречаются названия рек на –га, -ша (Веркуша, Гнилуша, Зуша, Мышега, Скнига), не свойственные славянской гидронимике.

Как известно, в русском языке имеется немало иноязычных слов. Однако, заимствуя то или иное слово, русский язык редко усваивал его в том виде, в каком оно было в языке-источнике. Чужое слово обычно переоформлялось, приспособлялось к фонетическим нормам, грамматическим правилам и словообразовательным моделям русского языка. Это относится и к заимствованным географическим названиям.

III. ПРИНЦИПЫ НОМИНАЦИИ ГИДРОНИМОВ ТУЛЬСКОГО КРАЯ.

Процесс русификации обычно выражается в наделении иноязычного названия русскими суффиксами. В результате этого иноязычное географическое имя по форме делается похожим на исконно русские названия (Таруса, Скнига, Тобола, Ока, Дон).

В отличие от нарицательных слов, географические названия и личные имена не имеют обобщенного лексического значения, не обозначают общих понятий, заключающих в себе признаки класса однородных предметов. Но они заключают в себе больше внутреннего смысла. Названия рек Дубрава, Папоротка, Лютая, Уродовка и другие вызывают некоторые представления об обозначаемых местах, хотя эти представления могут и не соответствовать современным реальным признакам данного гидронима.

Самой долгой и постоянной жизнью живут названия рек, озер и других водных объектов. Их долголетие и постоянство (реки практически не меняют своих названий) приводят к тому. Что названия переходят на другие объекты, связанные с ними, например, на города и села, которые возникают на берегах этих рек. Например: города Шатск, Тула. По одной из версий о происхождении названия Тулы, имя этому городу дала река Тулица (от слова «тулиться» - прятаться, хорониться, притаиваться).





III. ПРИНЦИПЫ НОМИНАЦИИ ГИДРОНИМОВ ТУЛЬСКОГО КРАЯ.

Известна и обратная зависимость. Река может получить название по названию населенного пункта, мимо которого она протекает. На протяжении своего течения она может несколько раз менять название в зависимости от того, какие города и селения дадут ей свое имя.

Названия рек могут превращаться даже в фамилии. В русском языке способ образования фамилий от названия рек очень древний. По рекам получали свои фамилии князья: Волконский от реки Волкона, или Волхона. Дмитрий Иванович (1350 – 1389) – великий князь Московский и Владимирский – за победу, одержанную на Куликовом поле (Куликовская битва – 1380), был назван Донским, так как Куликово поле находится в верховьях Дона.

Таким образом, реки могут передавать свои имена героям как награду. Разными путями топонимы могут идти к своей «второй» жизни.



IV. ТОПОНИМ – «ПАМЯТНИК КУЛЬТУРЫ».

Любое географическое название исторично и является памятником культуры каждого народа. Такова его природа. Уходят века, люди, события, но память о них остается в делах, воспоминаниях, в том числе и в топонимах. Даже самое современное название со временем приобретает исторический характер. Поэтому надо бережно относиться к географическим именам, не спешить менять их под влиянием очередной моды, чтобы сохранить живую историю для своих детей.

Красная книга может быть создана не только по отношению к редким видам животного и растительного мира, но и по отношению к топонимам. Она поможет нам сберечь оставшиеся древние названия, пока что не уничтоженные бездушной и властной рукой человека, а также поможет вернуть старые названия, стертые с карты нашей Родины.

V. ВЫВОД. ЗНАЧЕНИЕ ТОПОНИМИКИ В ИЗУЧЕНИИ ЯЗЫКА

- Известный исследователь А.И.Попов писал: «Многие факты топонимики получают надлежащее объяснение только при привлечении весьма значительного и многообразного материала – лингвистического, исторического и географического». Отмеченное А.И.Поповым пограничное положение топонимики на стыке географии, языкознания и истории определяет большие возможности по осуществлению самых широких межпредметных связей в процессе использования топонимического материала. Межпредметные связи – это необходимое условие успешного обучения. Знания по смежным предметам расширяют границы возможностей учащегося скорее и вернее находить путь к усвоению нового.
- Значение топонимической науки, изучающей одну из важных подсистем лексико-семантической системы русского языка, велико. Ее значимость вполне очевидна и тогда, когда предметом исследования являются региональные названия.
- В школе и даже в высших учебных заведениях на занятиях по русскому языку целесообразно, полезно и интересно использовать топонимический материал, воспитывая в обучающихся патриотические чувства.

VI. ПРИЛОЖЕНИЕ. ЭТИМОЛОГИЗАЦИЯ НАЗВАНИЙ НЕКОТОРЫХ РЕК ТУЛЬСКОГО КРАЯ.

Дон – река в европейской части России, впадает в Азовское море. Более раннее название – Танаис (у древнегреческих историков V века до н.э.). По мнению ученых, название Дон восходит к слову *danu* – «река», которое было известно в языках иранской группы. Восточные славяне, в частности русские, усвоили его из осетинского языка, в котором оно известно и сейчас в форме «дон», что значит «вода, река». Название Дон родственно таким, как Днепр, Днестр, Дунай.



VI. ПРИЛОЖЕНИЕ. ЭТИМОЛОГИЗАЦИЯ НАЗВАНИЙ НЕКОТОРЫХ РЕК ТУЛЬСКОГО КРАЯ.

Красивая Меча (Красивая Мечь). Предположительно от «мечь» женского рода, может быть родствен латышскому «межс» - лесной, лесная опушка, граница, межа.

«Красивая» прибавлено к названию в 18 веке.

Легенда: «Бежал Мамай с Куликова поля, а за ним гналась конница московского князя. Последняя схватка разгорелась при переправе через Красивую Мечь. Мало кто из ордынцев уцелел. Пришлось и самому хану вытащить из ножен меч, украшенный драгоценными камнями. Выпал меч из рук – так и лежит до сих пор где-то на дне. А река с тех пор называется Красивой Мечью.



VI. ПРИЛОЖЕНИЕ. ЭТИМОЛОГИЗАЦИЯ НАЗВАНИЙ НЕКОТОРЫХ РЕК ТУЛЬСКОГО КРАЯ.

Ока – река в европейской части России, правый приток Волги. Существует множество гипотез о происхождении этого названия, но никакая из них пока не является окончательной. По одной из гипотез, название Ока связывается с литовским словом «ака», что значит «источник», по другой со славянским «око» - «глаз».

Некоторые исследователи связывают название Ока с мордовским словом, имеющим значение «старшая сестра». Обращаясь к тюркским языкам, название Ока сближают со словом в значении «стрела».

Обилие гипотез – свидетельство их ненадежности. По разным языковым и историческим данным они не могут считаться убедительными. Наиболее реально связать название Ока с финским словом joki (йокки) – «река». В бассейне Оки издавна проживали народы, принадлежавшие к финно-угорской языковой группе. Одному из них и могло принадлежать это название. Под влиянием русского языка слово могло принадлежать это название. Под влиянием русского языка слово могло несколько измениться в произношении, но все же звучало близко к языку-источнику – Ока. Реки с таким названием известны в Сибири и других местах, и все они находятся северо-восточнее данной Оки, там, где распространены языки финно-угорской группы.




VI. ПРИЛОЖЕНИЕ. ЭТИМОЛОГИЗАЦИЯ НАЗВАНИЙ НЕКОТОРЫХ РЕК ТУЛЬСКОГО КРАЯ.

Прорва – название небольшой речки под Рязанью. Оно связано с глаголом «прорвать» - «сильным напором проделать отверстие в чем-либо». Именно такое происхождение имеет река Прорва, так как она образуется в результате изменения течения реки от сильного напора воды. При этом новая река начинает течь в другом месте, отойдя от основного русла, а основное русло со временем может превратиться в старицу, потерять быстрое течение воды.



VI. ПРИЛОЖЕНИЕ. ЭТИМОЛОГИЗАЦИЯ НАЗВАНИЙ НЕКОТОРЫХ РЕК ТУЛЬСКОГО КРАЯ.

Тулица (Тулка) – река, впадающая в Упу. В словаре В. Даля есть слово тула – «скрытое, недоступное место», откуда тулиться, притуляться – «делаться или становиться незаметным». Возможно, река Тулица – река, скрытая зарослями, недоступная из-за зарослей. В основе гипотезы лежит факт о предполагаемом балтийском происхождении названия реки Упы и наличии в литовском языке слова tula – «поселение на новом месте». Эта версия не имеет убедительных аргументов.



VIII. СПИСОК ЛИТЕРАТУРЫ

1. Г.П. Смолицкая. Занимательная топонимика. М.: Просвещение, 1990.
2. А.И. Попов. Географические названия. М.-Л.: Наука, 1965.
3. М. Фасмер. Этимологический словарь русского языка. В 4+х т. М., 1987.
4. А.В. Суперанская, В.Э. Сталтмане и др. Теория и методика ономастических исследований. М.: Наука, 1986.
5. В.А. Никонов. Введение в топонимику. М.: Наука, 1965.
6. А.М. Селищев. Из истории старой и новой топонимики // А.М. Селищев. Избранные труды. М.: Наука, 1981.
7. Г.П. Смолицкая. Гидронимия бассейна Оки в ее отношении к истории словарного состава русского языка. (Проблема рекнострокиции) М.: Наука, 1981
8. Л.К. Успенский. Загадки топонимики. М.: Молодая гвардия, 1969.
9. А.В. Суперанская. Структура имени собственного (Фонология и морфология). М.: Наука, 1969.
10. В.Э. Сталтмане. Ономастическая лексикография. М.: Наука, 1989.

The background is a gradient of blue, transitioning from a lighter shade at the top to a darker shade at the bottom. In the four corners, there are decorative white line-art elements resembling circuit traces or a stylized tree structure, with small circles at the end of the lines.

СПАСИБО ЗА ВНИМАНИЕ!